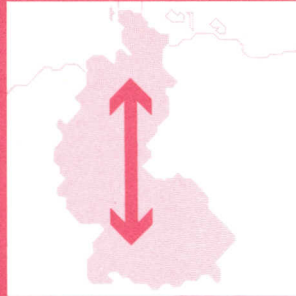


Kartenübersicht



TransEuropExpress Teil 2, Seite 1



Große Nord-Süd-Verbindungen
Teil 2, Seite 81



Autoreisezüge
Teil 2, Seite 5



Fernverbindungen mit Berlin
Teil 2, Seite 148



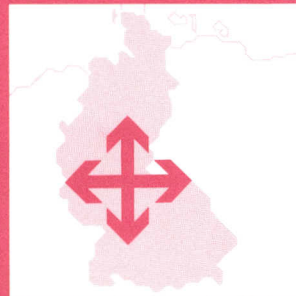
Fernverbindungen mit dem Ausland
Teil 2, Seite 21



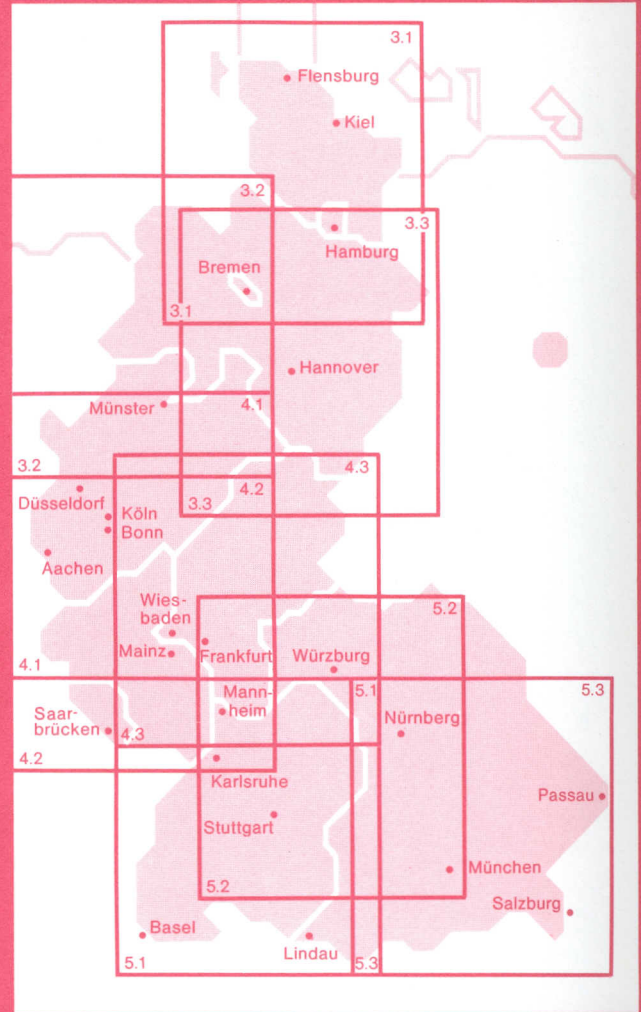
Fernverbindungen mit der DDR
Teil 2, Seite 156



Fernbuslinien
Teil 6, Seite 2



Fernverbindungen im Bundesgebiet
Teil 2, Seite 170 und 171



Übersichtskarten
der Streckenfahrpläne

3.1 Schleswig-Holstein,
nördliches Niedersachsen
Teil 3, 2. Umschlagseite

3.2 Westliches Niedersachsen,
Westfalen
Teil 3, 3. Umschlagseite

3.3 Östliches Niedersachsen
Teil 3, 4. Umschlagseite

4.1 Nordrhein-Westfalen
Teil 4, 2. Umschlagseite

4.2 Rheinland, Saarland
Teil 4, 3. Umschlagseite

4.3 Hessen
Teil 4, 4. Umschlagseite

5.1 Baden-Württemberg
Teil 5, 2. Umschlagseite

5.2 Nördliches Bayern
Teil 5, 3. Umschlagseite

5.3 Südliches Bayern
Teil 5, 4. Umschlagseite